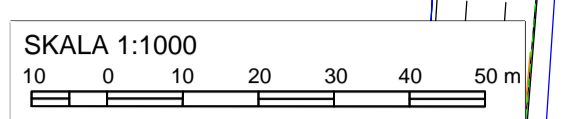
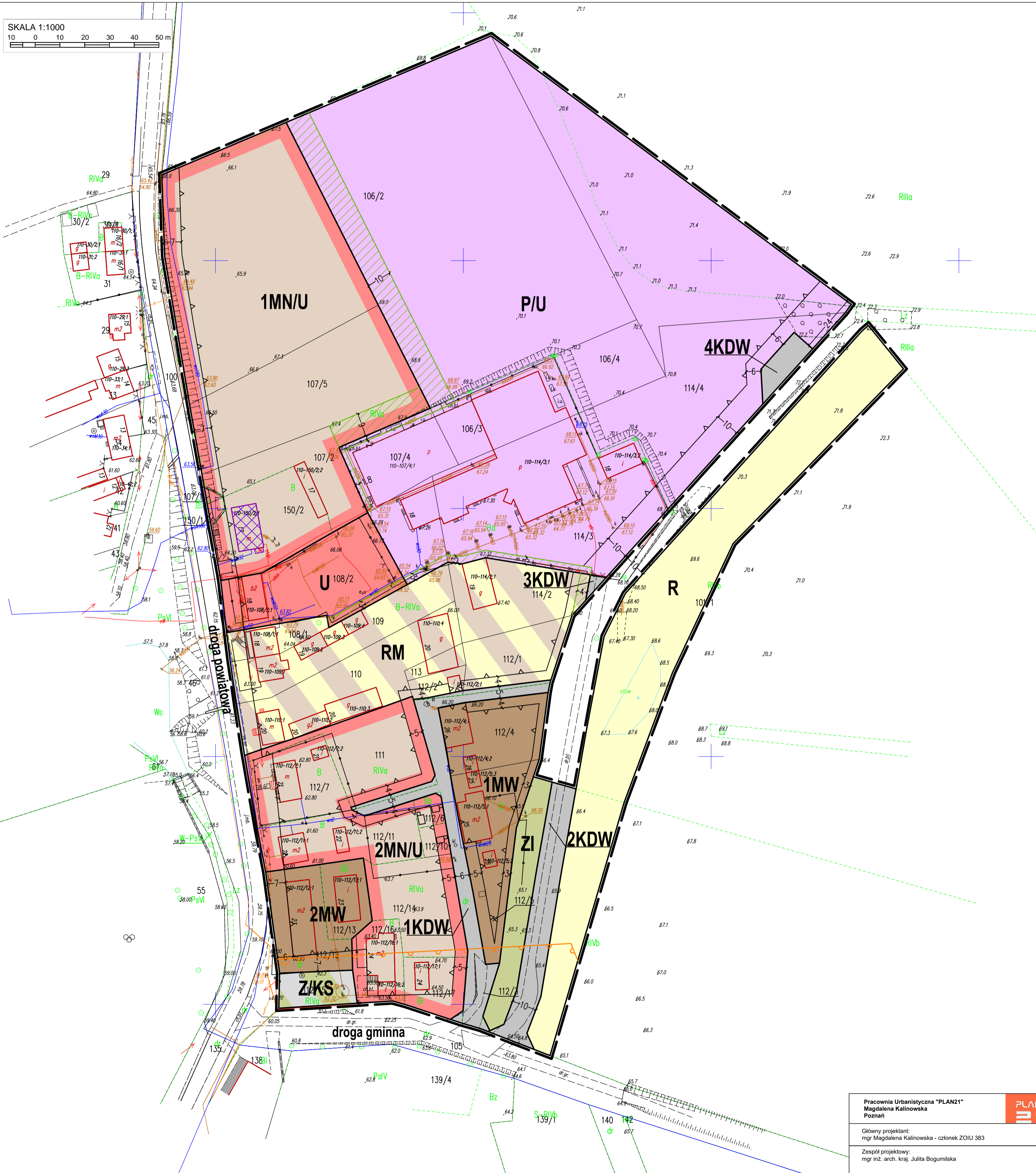


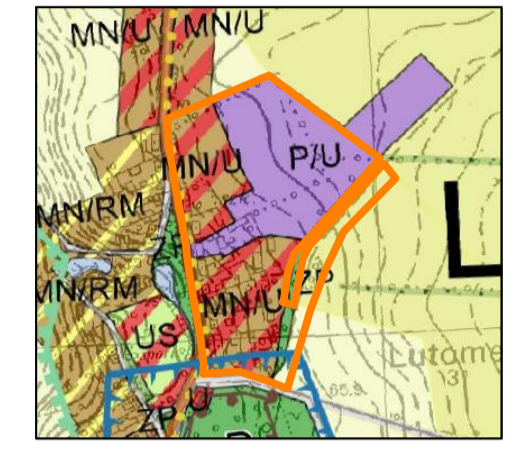
MIEJSCOWY PLAN ZAGOSPODAROWANIA PRZESTRZENNEGO DLA CENTRALNEJ CZĘŚCI WSI LUTOMEK, GMINA SIERAKÓW

Załącznik nr 1
do Uchwały Nr /2018
Rady Miejskiej w Sierakowie
z dnia 2018 r.
ogłoszonej w Dz.Urz.Woj.Wlkp. z dnia r. poz.



WYRYS ZE ZMIANY STUDIUM UWARUNKOWAŃ I KIERUNKÓW ZAGOSPODAROWANIA PRZESTRZENNEGO GMINY SIERAKÓW

skala 1:10 000



- OZNACZENIA:
- GRANICA OBSZARU OBJĘTEGO MIEJSCOWYM PLANEM ZAGOSPODAROWANIA PRZESTRZENNEGO
 - MN/U TERENY ZABUDOWY MIESZKANIOWEJ JEDNORODZINNEJ, TERENY ZABUDOWY USŁUGOWEJ
 - P/U TERENY OBIEKTÓW PRODUKCYJNYCH, SKŁADÓW, MAGAZYNÓW, TERENY ZABUDOWY USŁUGOWEJ
 - ZP TERENY ZIELENI
 - TERENY ROLNICZE KLASY GRUNTÓW I - III
 - TERENY ROLNICZE KLASY GRUNTÓW IV - VI
 - GRANICE ZEWNĘTRZNYCH POWIĄZAŃ WIDOKOWYCH PARKÓW DWORSKICH
 - SCIEŻKI ROWEROWE

OZNACZENIA

USTALENIA PLANU:

- GRANICA OBSZARU OBJĘTEGO PLANEM
- LINIE ROZGRANICZAJĄCE TERENY O RÓŻNYM PRZEZNACZENIU LUB RÓŻNYCH ZASADACH ZAGOSPODAROWANIA
- NIEPRZEKACZALNE LINIE ZABUDOWY
- MN/U TERENY ZABUDOWY MIESZKANIOWEJ JEDNORODZINNEJ Z DOPUSZCZENIEM USŁUG
- MW TERENY ZABUDOWY MIESZKANIOWEJ WIELORODZINNEJ
- RM TEREN ZABUDOWY ZAGRODOWEJ W GOSPODARSTWACH ROLNYCH, HODOWLANYCH I OGRODNICZYCH
- U TEREN ZABUDOWY USŁUGOWEJ
- P/U TERENY OBIEKTÓW PRODUKCYJNYCH, SKŁADÓW I MAGAZYNÓW ORAZ ZABUDOWY USŁUGOWEJ
- ZI TERENY ZIELENI IZOLACYJNEJ
- Z/KS TERENY ZIELENI Z DOPUSZCZENIEM PARKINGÓW
- R TERENY ROLNICZE
- KDW TERENY DRÓG WEWNĘTRZNYCH
- GRANICE ZEWNĘTRZNYCH POWIĄZAŃ WIDOKOWYCH ZABYTKOWEGO PARKU DWORSKIEGO
- PAS ZIELENI IZOLACYJNEJ
- LINIE WYMIAROWE
- OBIEKT BUDOWLANY WPISANY DO GMINNEJ EWIDENCJI ZABYTKÓW: DOM NR 17

INFORMACJE:

- OBSZAR OBJĘTY PLANEM POŁOŻONY JEST W GRANICACH:
 - Sierakowskiego Parku Krajobrazowego,
 - Obszaru Natura 2000 - Obszar specjalnej ochrony ptaków "Puszcza Notecka" PLB300015

Pracownia Urbanistyczna "PLAN21"
Magdalena Kalinowska
Poznań

Główny projektant:
mgr Magdalena Kalinowska - członek ZOIU 383

Zespół projektowy:
mgr inż. arch. kraj. Julita Bogumińska